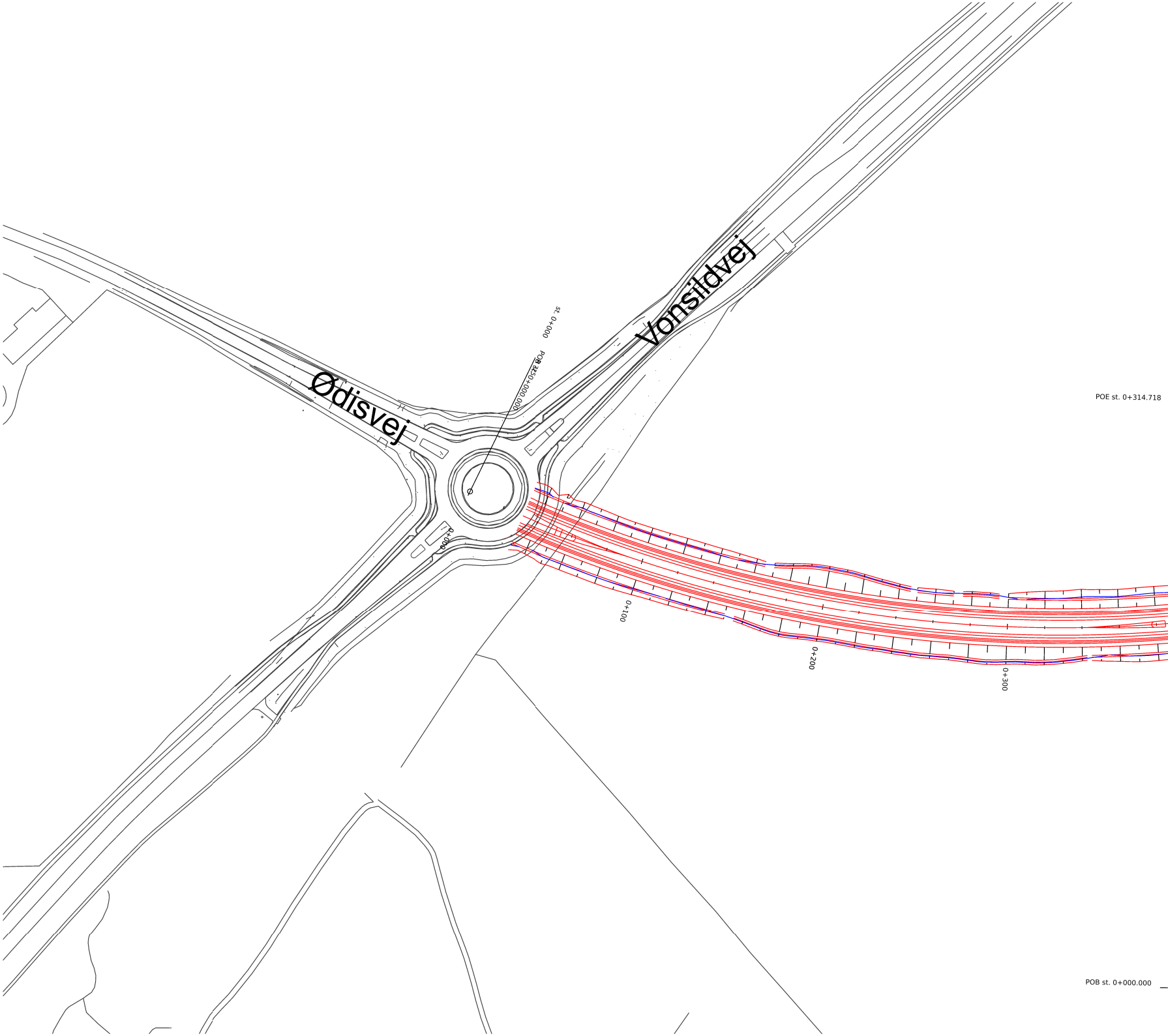
Ødisvej
Vonsildvej
st. 0+000
POB st. 0+000.000
0+000
0+100
0+200
0+300
POE st. 0+314.718
POB st. 0+000.000

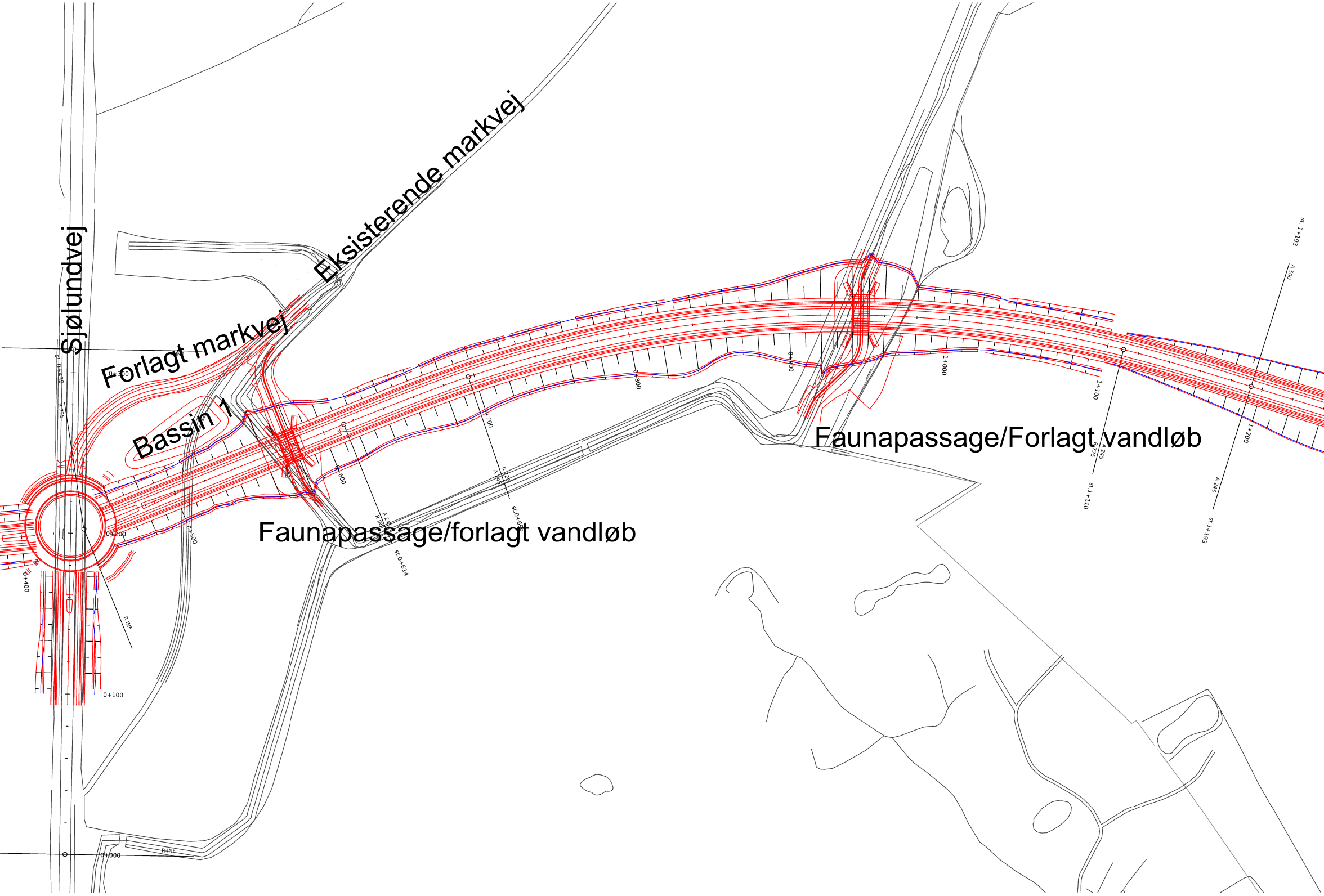
Sjølundvej
Eksisterende markvej
Forlagt markvej
Bassin 1
Faunapassage/forlagt vandløb
Faunapassage/Forlagt vandløb
st. 0+439
R 725
0+300
0+200
0+400
0+100
R INF
0+000
R INF
0+500
0+600
A 245
R INF
st.0+614
0+700
R 725
A 245
st.0+690
0+800
0+900
1+000
1+100
R 725
A 245
st.1+110
1+200
A 245
st.1+193
A 500
st. 1+193

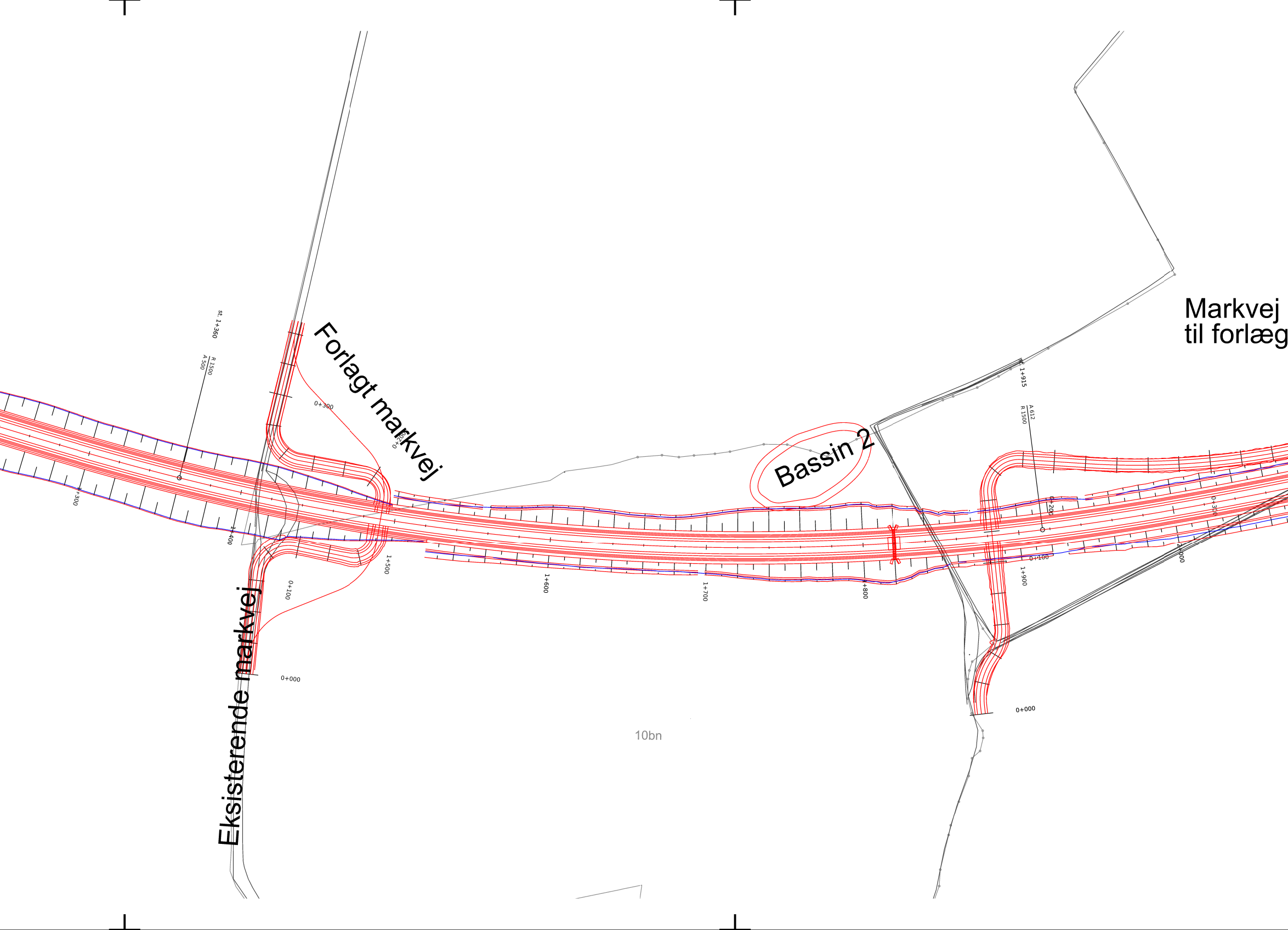
Markvej
til forlæg
Forlagt markvej
Bassin 2
Eksisterende markvej
10bn
st. 1+360
R 1500
A 500
0+300
0+200
1+300
1+400
1+500
0+100
0+000
1+600
1+700
1+800
st. 1+915
A 612
R 1500
0+200
0+300
0+100
1+900
2+000
0+000

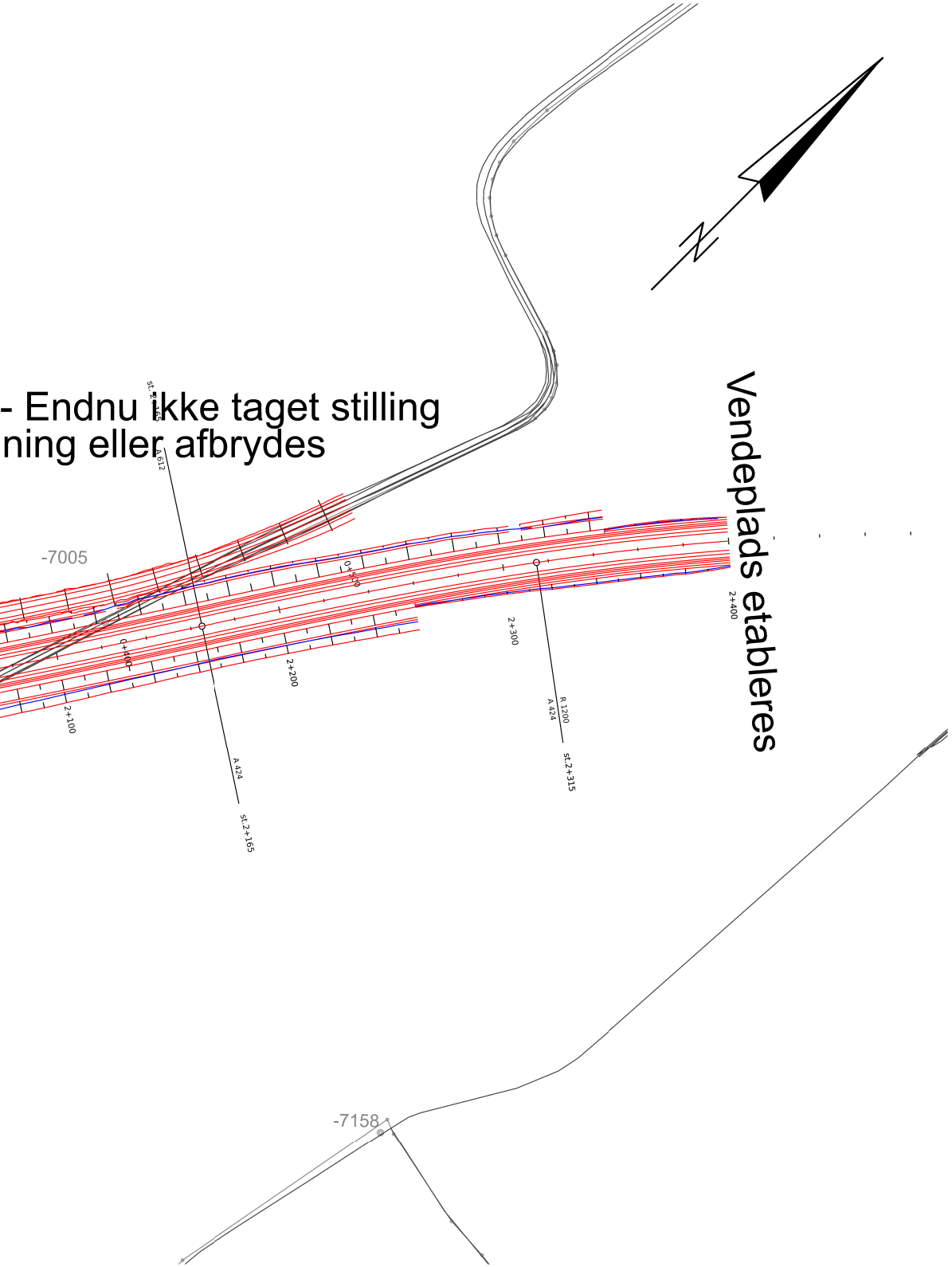
- Endnu ikke taget stilling
ning eller afbrydes
Vendeplads etableres
-7005
-7158
A 612
2+100
2+200
2+300
2+400
A 424
st.2+165
R 1200
A 424
st.2+315

Note:

Planen benytter ikke nødvendigvis alle signaturer.

Der er ikke udført grøfte tilspasning

Omkring faunapassagerne 1 og 2 bliver der projkeret anlæg 2 skråninger istedet for anlæg 3 skråninger som på den resterende del af strækningen

Signaturer:

Projekt med banket på Ringvej

Linje for terrænskæring med korridor uden banket

Regnvandsbassin, ikke fastlagt

Brosignatur (Ikke tilpasset ny korridor)

Grundkort

Matrikelkort

Rev.	Rettelse	Dato	Projekteret	Kontrol	Godk.

Foreløbig
29-06-2022

KOORDINATSYSTEM: DKTM2/DVR90
pw:\SDKCGA6314.wsatkins.com:Atkins_DK_Prod\Documents\1013732\CAD□Drawing\T_VEJ_200

Kolding Kommune

Sydlig ringvejsforbindelse, etape 1

Kolding Kommune
en del af trekantområdet
By- og Udviklingsforvaltningen
Anlæg og Drift
Nytorv 11, 6000 Kolding
Telefon 79 79 79 79

Situationsplan
Vejprojekt, konstruktioner og bassiner
Projektforslag - Med banket og ændret længdeprofil

Sagsnr. 1013732
Rev. Dato
Målestok 1:2000

Proj.	Tegnet	Kontrol.	Godk.	Dato
MAC	MAC			21.02.2022

ATKINS
Member of the SNC-Lavalin Group

Atkins Danmark A/S
Emil Møllers Gade 41
8700 Horsens
Tlf.: 5251 9000
www.atkins.dk

Tegn. nr. T_VEJ_200_Alternativ
Rev.

©Styrelsen for Dataforsyning og Effektivisering, Geodanmark, Matrikelkort, WMS - Orthofoto, WMS - Skærmkort